

Kartengrundlagen: outdooractive Kartografie; Deutschland: @Geobasis-DE / BKG 2018, @Geobasis-DE / LDBV 2018, Österreich: ©1996-2018 here, All rights reserved. @BEV 2012, @Land Vorarlberg, Italien: ©1994-2018 here, All rights reserved. @Autonome Provinz Bozen – Südtirol – Abteilung Natur, Landschaft und Raumentwicklung, @Präzisionsdaten 4LAND, Schweiz: Geodata @swisstopo Kartengrundlagen: outdooractive Kartografie; OpenStreetMap: ©OpenStreetMap (www.openstreetmap.org) Mitwirkende, CC-BY-SA (www.creativecommons.org)

<http://www.teutonavigator.com/s/cdkpv>



Webseite

QR-Code scannen und diese Tour offline speichern, mit Freunden teilen und mehr

Tour zum Mitnehmen für iPhone und Android

Aktualisierung: 15.12.2018

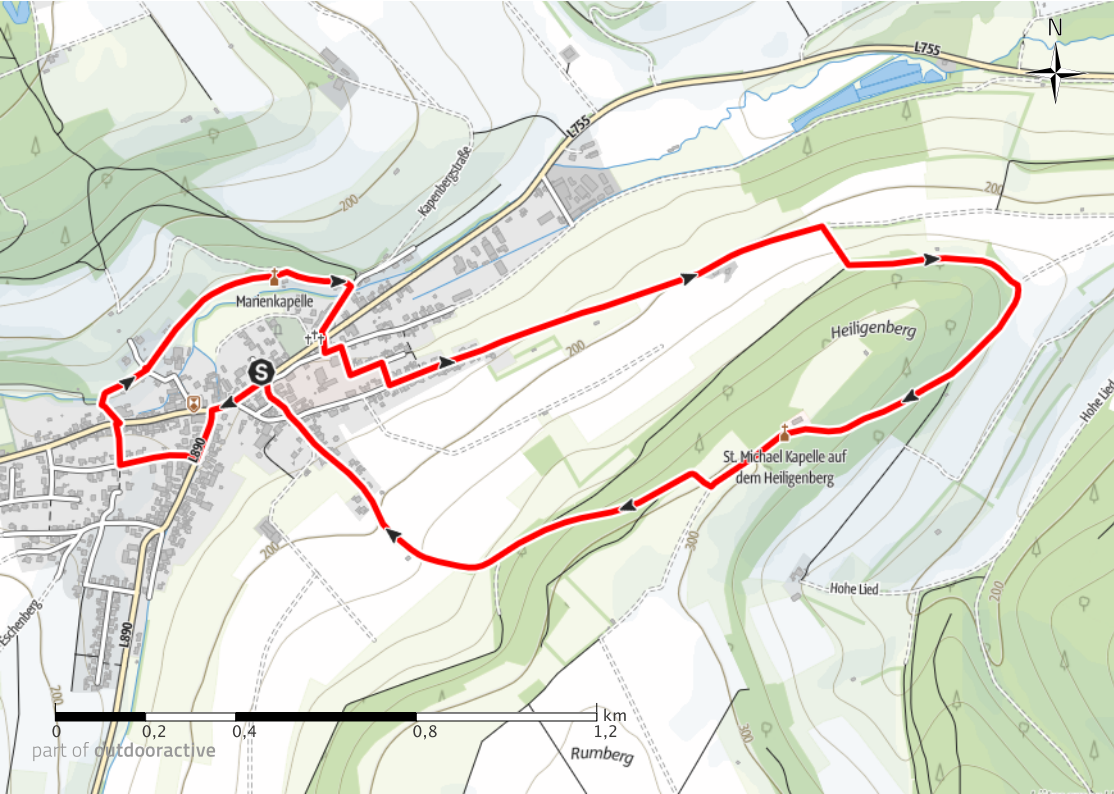


Hotel Höxter Am Jakobsweg

Ovenhausen Ortstour Hesse I (5,5 km)



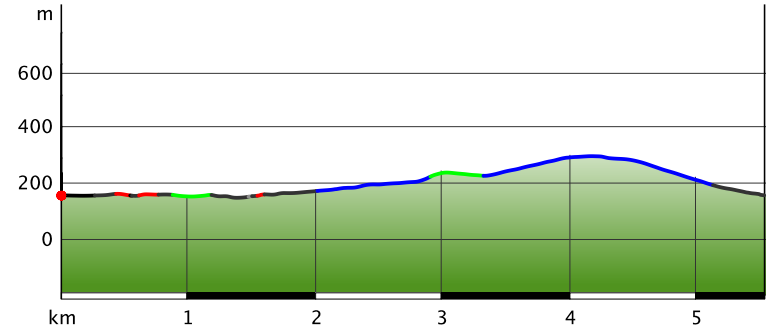
| | | | | |
|----------|---|----------|---------------|--------|
| Strecke | ↔ | 5,5 km | Schwierigkeit | leicht |
| Dauer | 🕒 | 1:36 Std | Kondition | ●●●●● |
| Aufstieg | ▲ | 154 m | Technik | ●●●●● |
| Abstieg | ▼ | 154 m | Höhenlage | 151 m |



Wegart

| | |
|-------------|-------|
| Asphalt | 1,5km |
| Schotterweg | 2,7km |
| Weg | 0,7km |
| Pfad | 0,3km |
| Unbekannt | 0km |
| Straße | 0,3km |

Höhenprofil



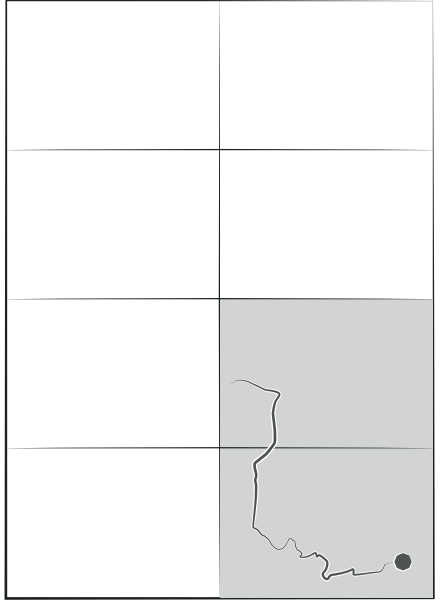
Ovenhausen - Kirche St. Maria Salome - Kükenkrug - Marienkapelle - Stadtweg - St. Michael Kapelle - Heiligenberg - Ovenhausen

Start der Tour


Ovenhausen Hotel Höxter Am Jakobsweg

Ende der Tour

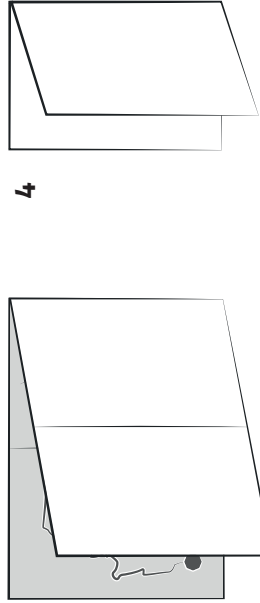
Ovenhausen Hotel Höxter Am Jakobsweg




1



2



3



4