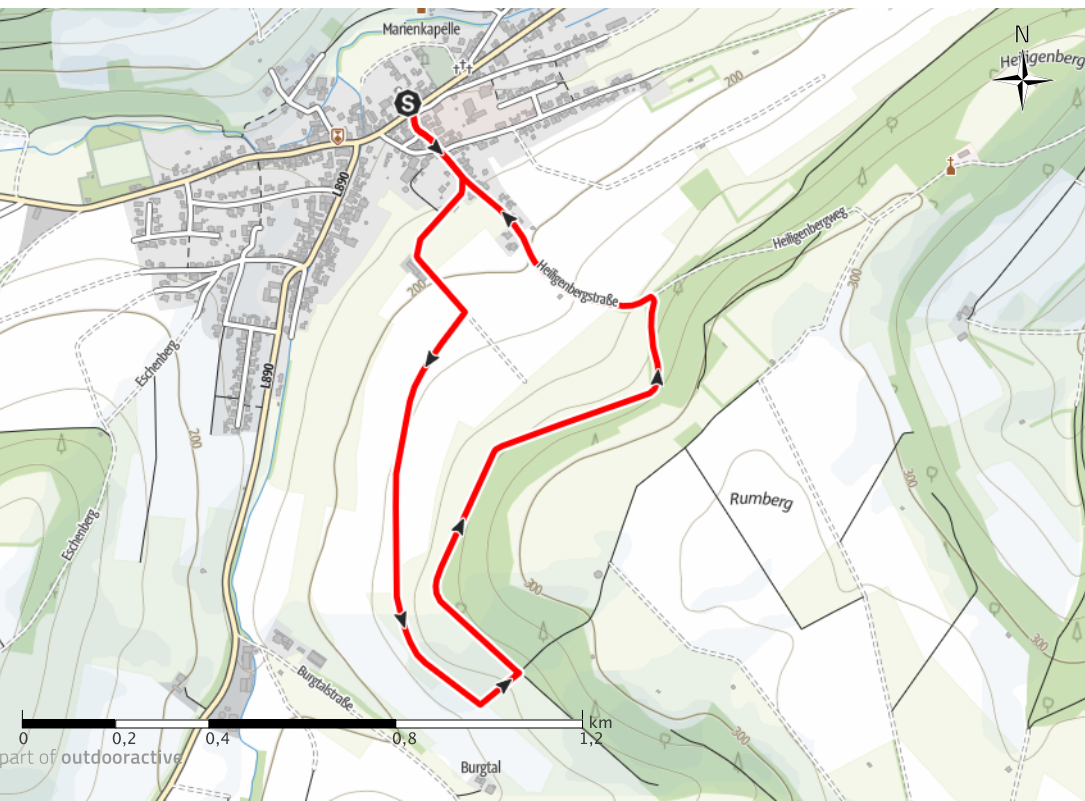


Strecke	↔	3,6 km	Schwierigkeit	leicht
Dauer	🕒	1:04 Std	Kondition	●●●●●●●●
Aufstieg	▲	119 m	Technik	●●●●●●●●
Abstieg	▼	119 m	Höhenlage	159 □ m 277 □ m

Tourdaten
Ovenhausen Panoramaweg
(3,6 km)




Kartengrundlagen: outdooractive Kartografie; Deutschland: @Geobasis-DE / BKG 2018, @Geobasis-DE / LDBV 2018, Österreich: ©1996-2018 here, All rights reserved. @BEV 2012, @Land Vorarlberg, Italien: ©1994-2018 here, All rights reserved. @Autonome Provinz Bozen – Südtirol – Abteilung Natur, Landschaft und Raumentwicklung, @Präzisionsdaten 4LAND, Schweiz: Geodata @swisstopo Kartengrundlagen: outdooractive Kartografie; OpenStreetMap: ©OpenStreetMap (www.openstreetmap.org) Mitwirkende; CC-BY-SA (www.creativecommons.org)

QR-Code scannen und diese Tour offline speichern, mit Freunden teilen und mehr
 Webseite <http://www.teutonavigator.com/s/cdtkk>



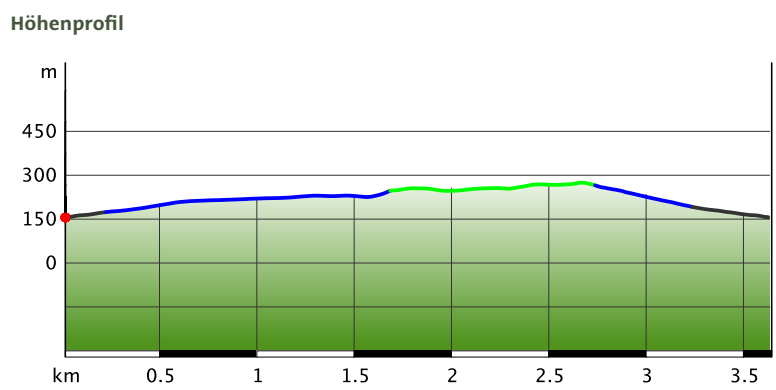
Tour zum Mitnehmen für iPhone und Android

Hotel Höxter Am Jakobsweg
 Aktualisierung: 15.12.2018



Wegart

Asphalt	0,6km
Schotterweg	2km
Weg	1,1km



Ovenhausen - Fuchsloch - Rumberg / Rauenberg - Ovenhausen

Start der Tour
 Ovenhausen Hotel Höxter Am Jakobsweg

Ende der Tour
 Ovenhausen Hotel Höxter Am Jakobsweg



1



2



3



4