


Kartengrundlagen: outdooractive Kartografie; Deutschland: @Geobasis-DE / BKG 2018, @Geobasis-DE / LDBV 2018, Österreich: @1996-2018 here, All rights reserved. ©BEV 2012, @Land Vorarlberg, Italien: @1994-2018 here, All rights reserved. ©Autonome Provinz Bozen – Südtirol – Abteilung Natur, Landschaft und Raumentwicklung, @Präzisionsdaten 4LAND, Schweiz: Geodata @swisstopo Kartengrundlagen: outdooractive Kartografie; OpenStreetMap: OpenStreetMap (www.openstreetmap.org) Mitwirkende, CC-BY-SA (www.creativecommons.org)

QR-Code scannen und diese Tour offline speichern, mit Freunden teilen und mehr
 Webseite <http://www.teutonavigator.com/s/cdlm>



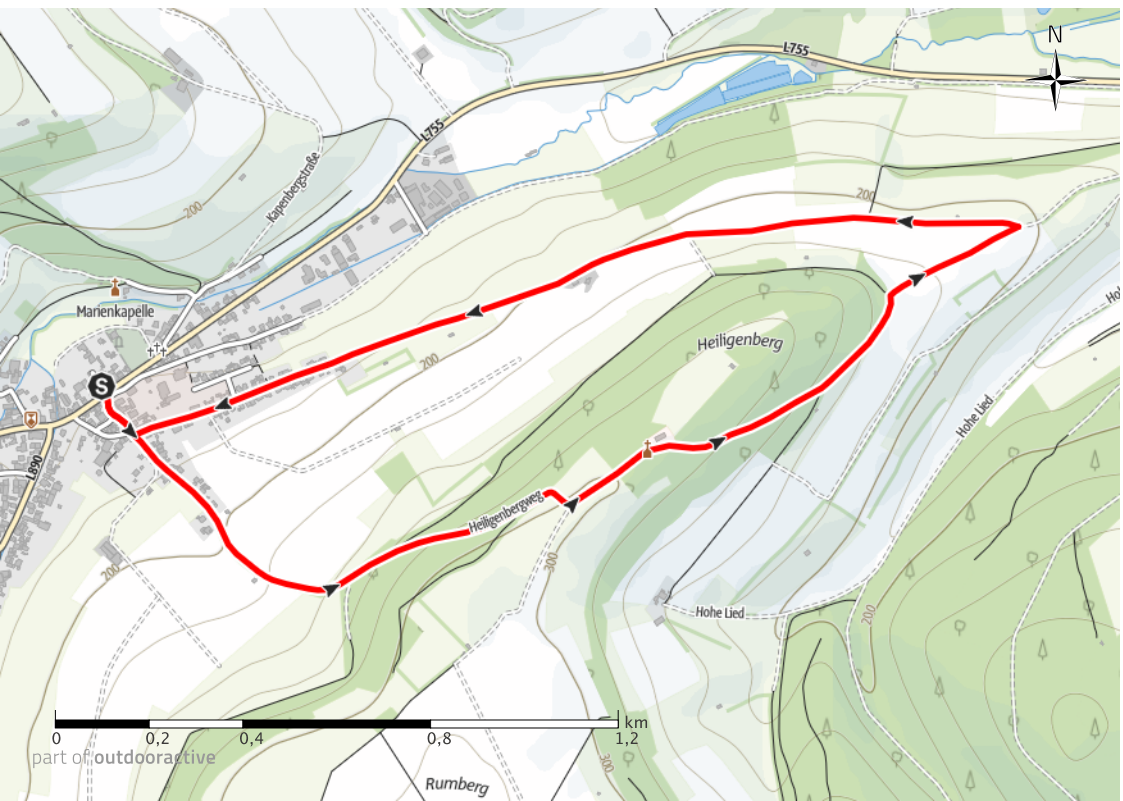
Tour zum Mitnehmen für iPhone und Android

Hotel Höxter Am Jakobsweg
 Aktualisierung: 15.12.2018



Ovenhausen Wanderweg II (5 km)
 Wandern

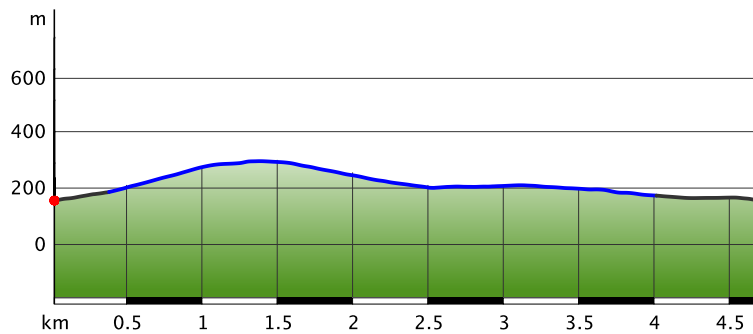
Strecke	↔	4,7 km	Schwierigkeit	mittel
Dauer	🕒	1:22 Std	Kondition	●●●●●
Aufstieg	▲	143 m	Technik	●●●●●
Abstieg	▼	143 m	Höhenlage	301 m
				159 m



Wegart

Asphalt	1,1km
Schotterweg	3,6km

Höhenprofil



Ovenhausen - Heiligenberg - Stadtweg - Ovenhausen

Start der Tour


Ovenhausen Hotel Höxter Am Jakobsweg

Ende der Tour

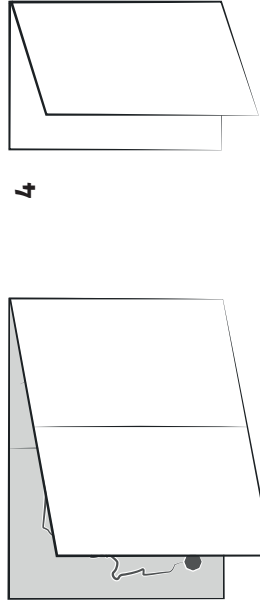
Ovenhausen Hotel Höxter Am Jakobsweg




1



2



3



4