



Tourdaten
 (3,5 km)
 Ovenhausen Wanderweg II A



Kartengrundlagen: outdooractive Kartografie; Deutschland: @Geobasis-DE / BKG 2018, @Geobasis-DE / LDBV 2018, Österreich: ©1996-2018 here, All rights reserved., @Autonome Provinz Bozen – Südtirol – Abteilung Natur, Landschaft und Raumentwicklung, @Präzisionsdaten 4LAND, Schweiz: Geodata @swisstopo Kartengrundlagen: outdooractive Kartografie; OpenStreetMap: ©OpenStreetMap (www.openstreetmap.org) Mitwirkende, CC-BY-SA (www.creativecommons.org)

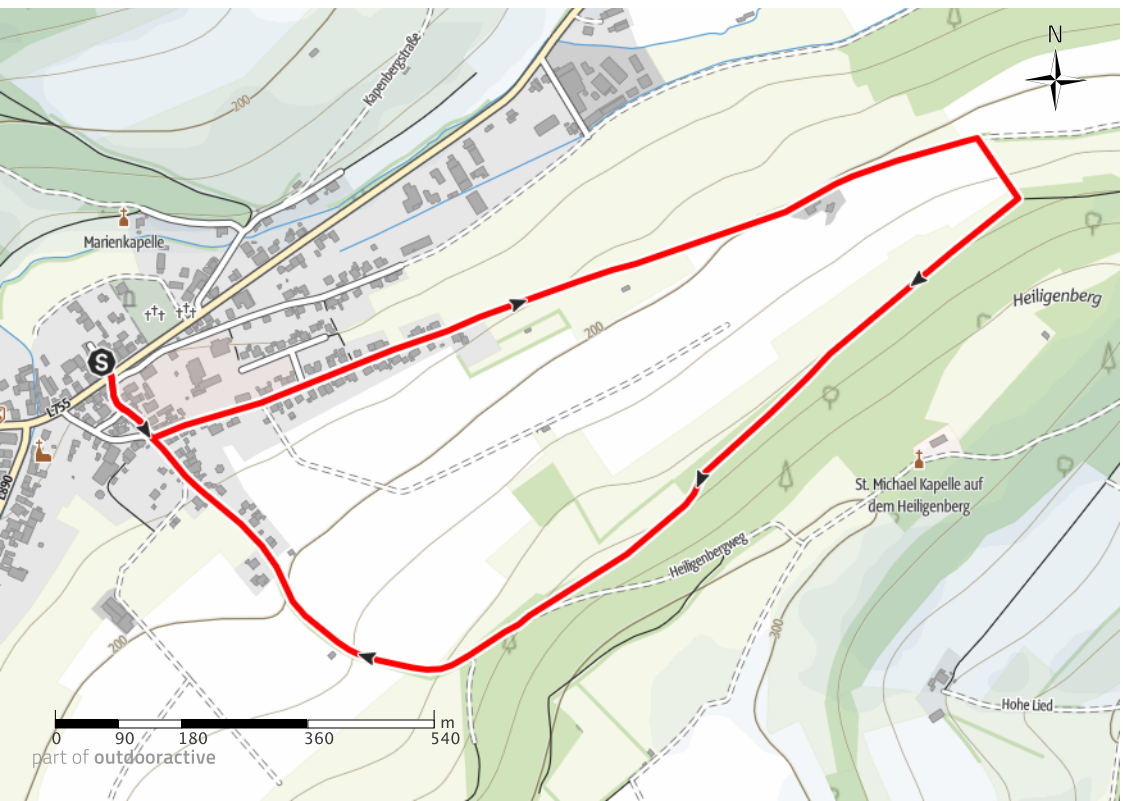
Webseite
<http://www.teutonavigator.com/s/cdikg>
 QR-Code scannen und diese Tour offline speichern, mit Freunden teilen und mehr



Tour zum Mitnehmen für iPhone und Android

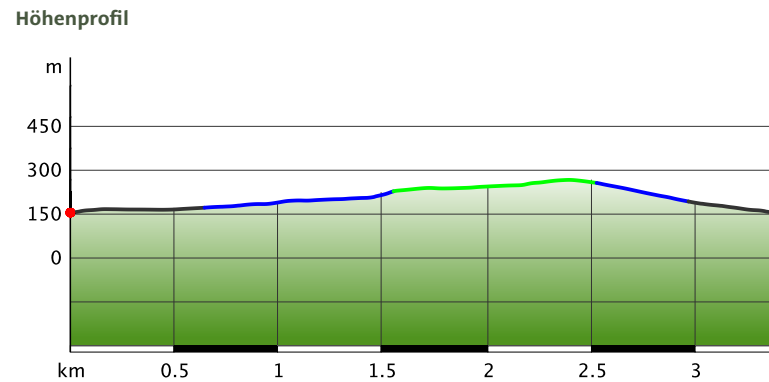
Aktualisierung: 15.12.2018

Hotel Höxter Am
 Jakobsweg



Wegart

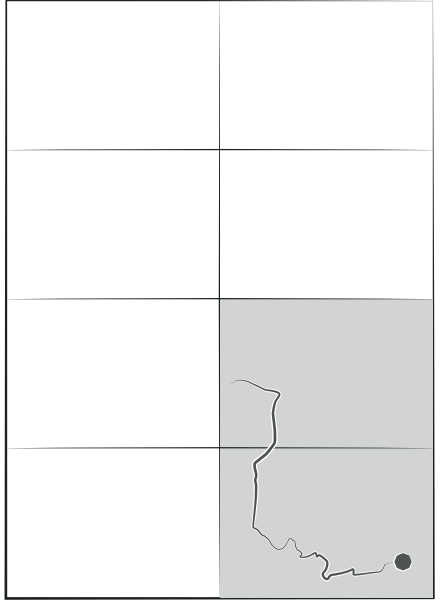
Asphalt	1,1km
Schotterweg	1,3km
Weg	1km




Ovenhausen - Stadtweg - Waldrand - Ovenhausen

Start der Tour
 Ovenhausen Hotel Höxter Am Jakobsweg

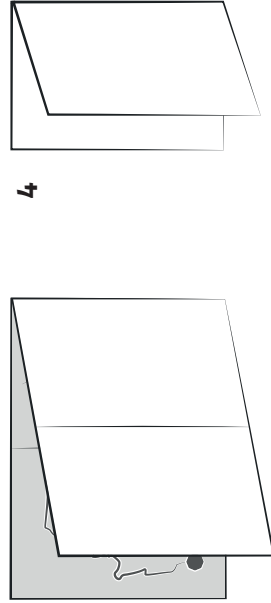
Ende der Tour
 Ovenhausen Hotel Höxter Am Jakobsweg




1



2



3



4