


Kartengrundlagen: outdooractive Kartografie; Deutschland: @Geobasis-DE / BKG 2018, @Geobasis-DE / LDBV 2018, Österreich: ©1996-2018 here, All rights reserved. ©BEV 2012, @Land Vorarlberg, Italien: ©1994-2018 here, All rights reserved. ©Autonome Provinz Bozen – Südtirol – Abteilung Natur, Landschaft und Raumentwicklung, © Präzisionsdaten 4LAND, Schweiz: Geodata @swisstopo Kartengrundlagen: outdooractive Kartografie; OpenStreetMap: ©OpenStreetMap (www.openstreetmap.org) Mitwirkende, CC-BY-SA (www.creativecommons.org)

QR-Code scannen und diese Tour offline speichern, mit Freunden teilen und mehr  
 Webseite <http://www.teutonavigator.com/s/cdini>



**Tour zum Mitnehmen für iPhone und Android**

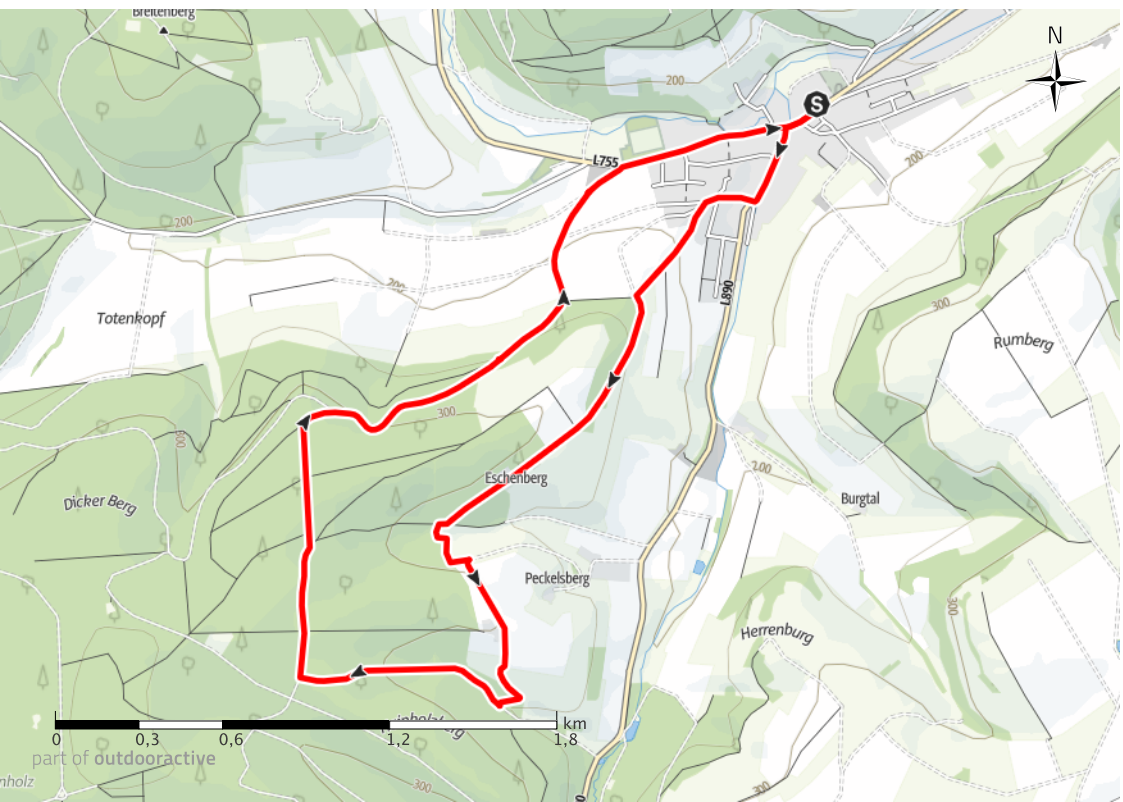
Aktualisierung: 15.12.2018



**Hotel Höxter Am Jakobsweg**

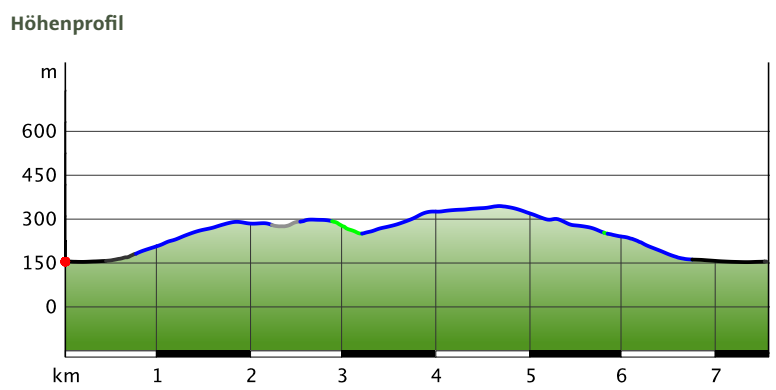
**Ovenhausen Wanderweg IV A (7,6 km)**  
 Wandern

Strecke	↔	7,6 km	Schwierigkeit	schwer
Dauer	🕒	2:13 Std	Kondition	●●●●●●●●
Aufstieg	▲	240 m	Technik	●●●●●●●●
Abstieg	▼	240 m	Höhenlage	158□m - 348□m



**Wegart**

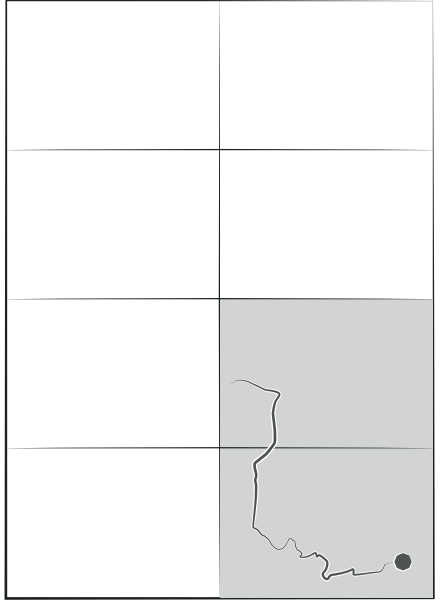
Asphalt	0,3km
Schotterweg	5,4km
Weg	0,3km
Unbekannt	0,3km
Straße	1,2km




Ovenhausen - Eschenberg - Peckelsberg - Peckelsberger Grund - Peckelsberg - Eschenberg - Ovenhausen

**Start der Tour**  
 Ovenhausen Hotel Höxter Am Jakobsweg

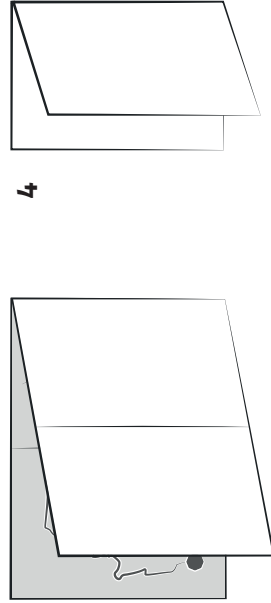
**Ende der Tour**  
 Ovenhausen Hotel Höxter Am Jakobsweg




1



2



3



4