

Kartengrundlagen: outdooractive Kartografie; Deutschland: @Geobasis-DE / BKG 2018, @Geobasis-DE / LDBV 2018, Österreich: ©1996-2018 here, All rights reserved., @BEV 2012, @Land Vorarlberg, Italien: ©1994-2018 here, All rights reserved., @Autonome Provinz Bozen – Südtirol – Abteilung Natur, Landschaft und Raumentwicklung, @ Präzisionsdaten 4LAND, Schweiz: Geodata @swisstopo Kartengrundlagen: outdooractive Kartografie; OpenStreetMap: ©OpenStreetMap (www.openstreetmap.org) Mitwirkende; CC-BY-SA (www.creativecommons.org)


Webseite
<http://www.teutonavigator.com/s/cdtt>



QR-Code scannen und diese Tour offline speichern, mit Freunden teilen und mehr

Tour zum Mitnehmen für iPhone und Android

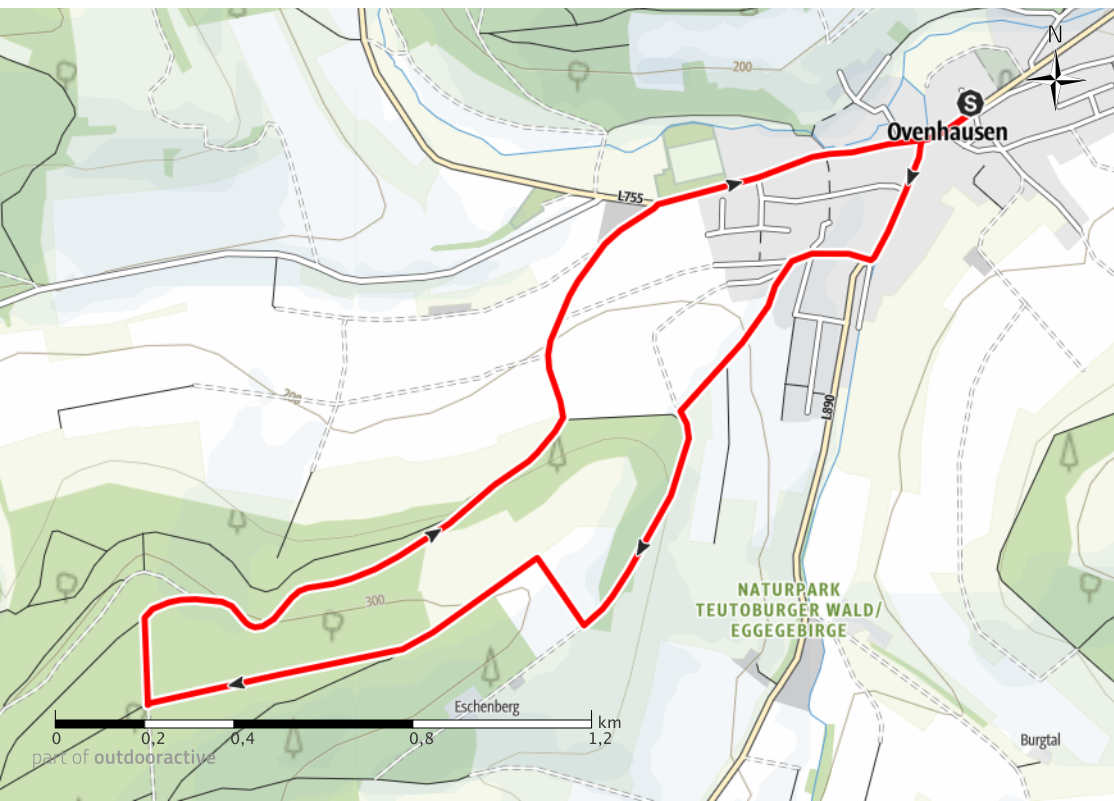
Aktualisierung: 15.12.2018



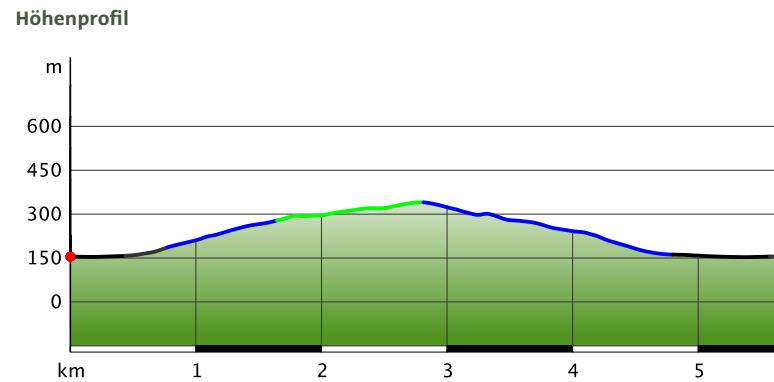
Hotel Höxter Am Jakobsweg

Tourdaten (5 km) Owenhausen Wanderweg IV B

Strecke	↔	5,6 km	Schwierigkeit	leicht
Dauer	🕒	1:37 Std	Kondition	●●●●●
Aufstieg	▲	186 m	Technik	●●●●●
Abstieg	▼	186 m	Höhenlage	343 □ m 158 □ m



Wegart	
Asphalt	0,3km
Schotterweg	2,9km
Weg	1,2km
Straße	1,2km



Ovenhausen - Eschenberg - Ovenhausen

Start der Tour
 Ovenhausen Hotel Höxter Am Jakobsweg

Ende der Tour
 Ovenhausen Hotel Höxter Am Jakobsweg



1



2



3



4