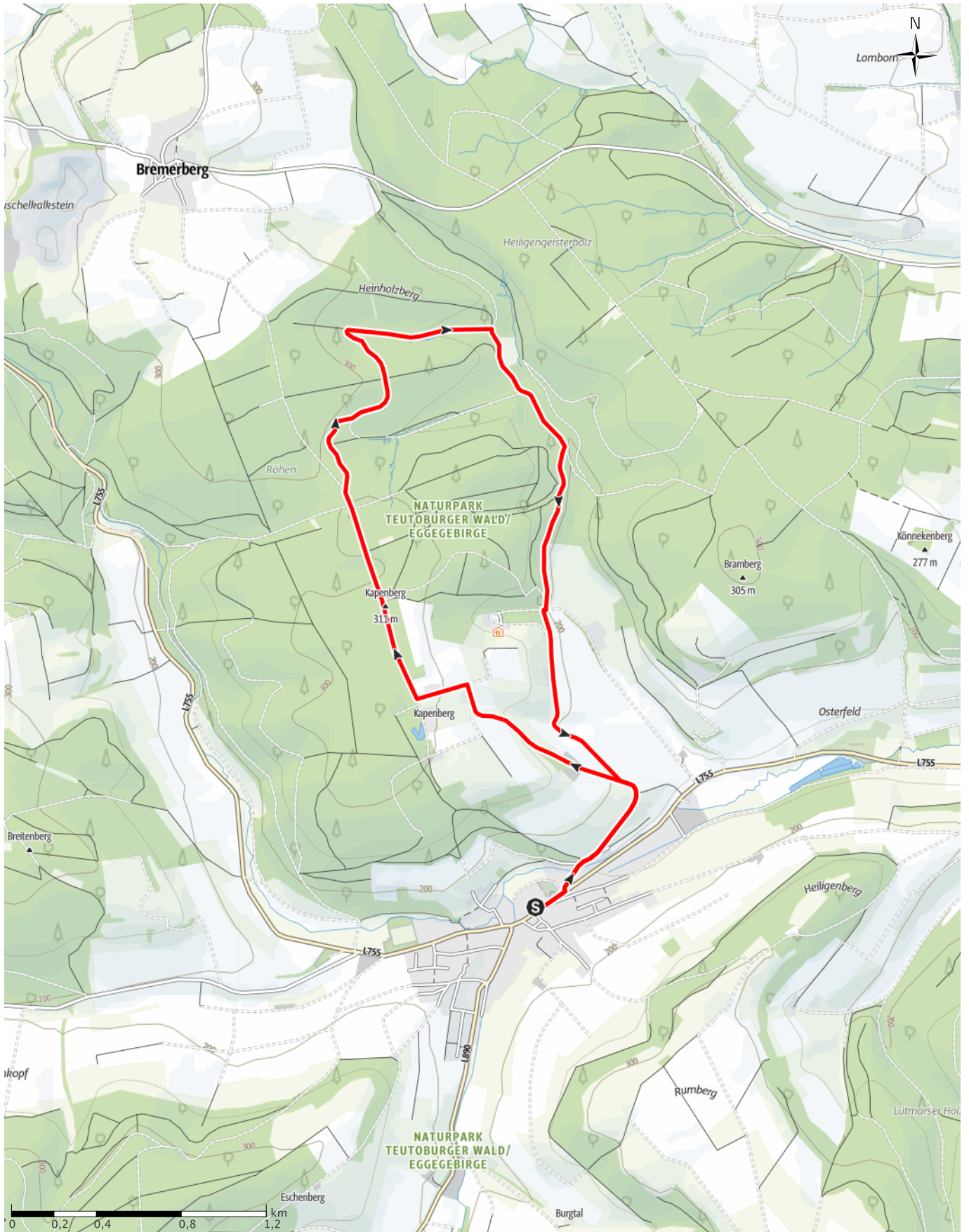


Ovenhausen Wanderweg I (8,3 km)

↔ 8,3km | ⌚ 2:20Std | ▲ 170m | ▼ 170m | Schwierigkeit leicht

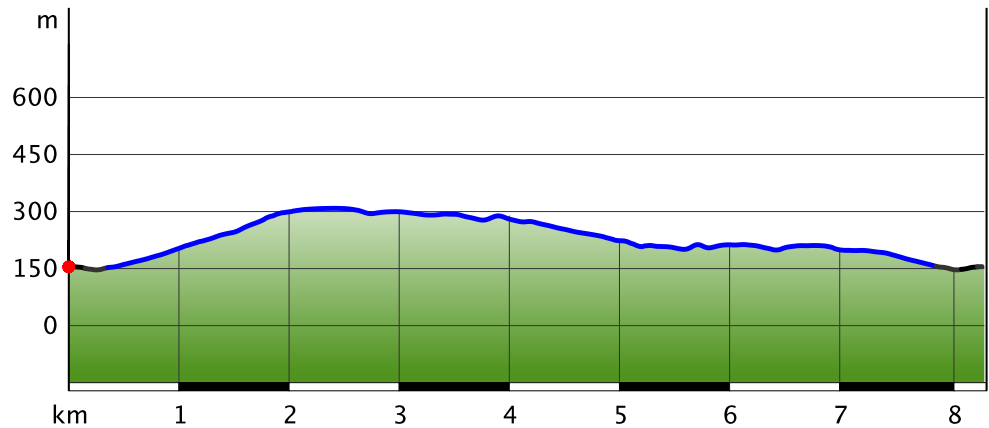


Ovenhausen Wanderweg I (8,3 km)

Wegart

Asphalt	0,5km
Schotterweg	7,5km
Straße	0,3km

Höhenprofil



Tourdaten

Wanderung

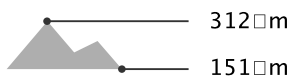
Strecke	↔	8,3 km
Dauer	🕒	2:20 Std
Aufstieg	⬆️	170 m
Abstieg	⬇️	170 m

Schwierigkeit leicht

Kondition ●●●●●●

Technik ●●●●●●

Höhenlage



Beste Jahreszeit

JAN | FEB | MÄR
APR | MAI | JUN
JUL | AUG | SEP
OKT | NOV | DEZ

Bewertungen

Autoren

Erlebnis ●●●●●●

Landschaft ●●●●●●

Community

Weitere Tourdaten



Rainer Bruns

Aktualisierung: 14.12.2018

Ovenhausen Hotel Hörter Am Jakobsweg - Heichte -
Kapenberg - Röhren - Stoßengrund - Ovenhausen
Hotel Hörter Am Jakobsweg

Ovenhausen - Heichte - Kapenberg - Röhren -
Stoßengrund - Ovenhausen

Wegbeschreibung

Start der Tour

Ovenhausen Hotel Hörter Am Jakobsweg

Koordinaten:

Geogr. 51.778459 N 9.300533 E

UTM 32U 520733 5736441

Ende der Tour

Ovenhausen Hotel Hörter Am Jakobsweg

Wegbeschreibung

Ovenhausen - Heichte - Kapenberg - Röhren -
Stoßengrund - Ovenhausen

Tour zum Mitnehmen für iPhone und Android



QR-Code scannen und diese Tour
offline speichern, mit Freunden
teilen und mehr ...

Webseite

<http://www.teutonavigator.com/s/cdeGP>