

Ovenhausen Wanderweg I A (6,5 km)

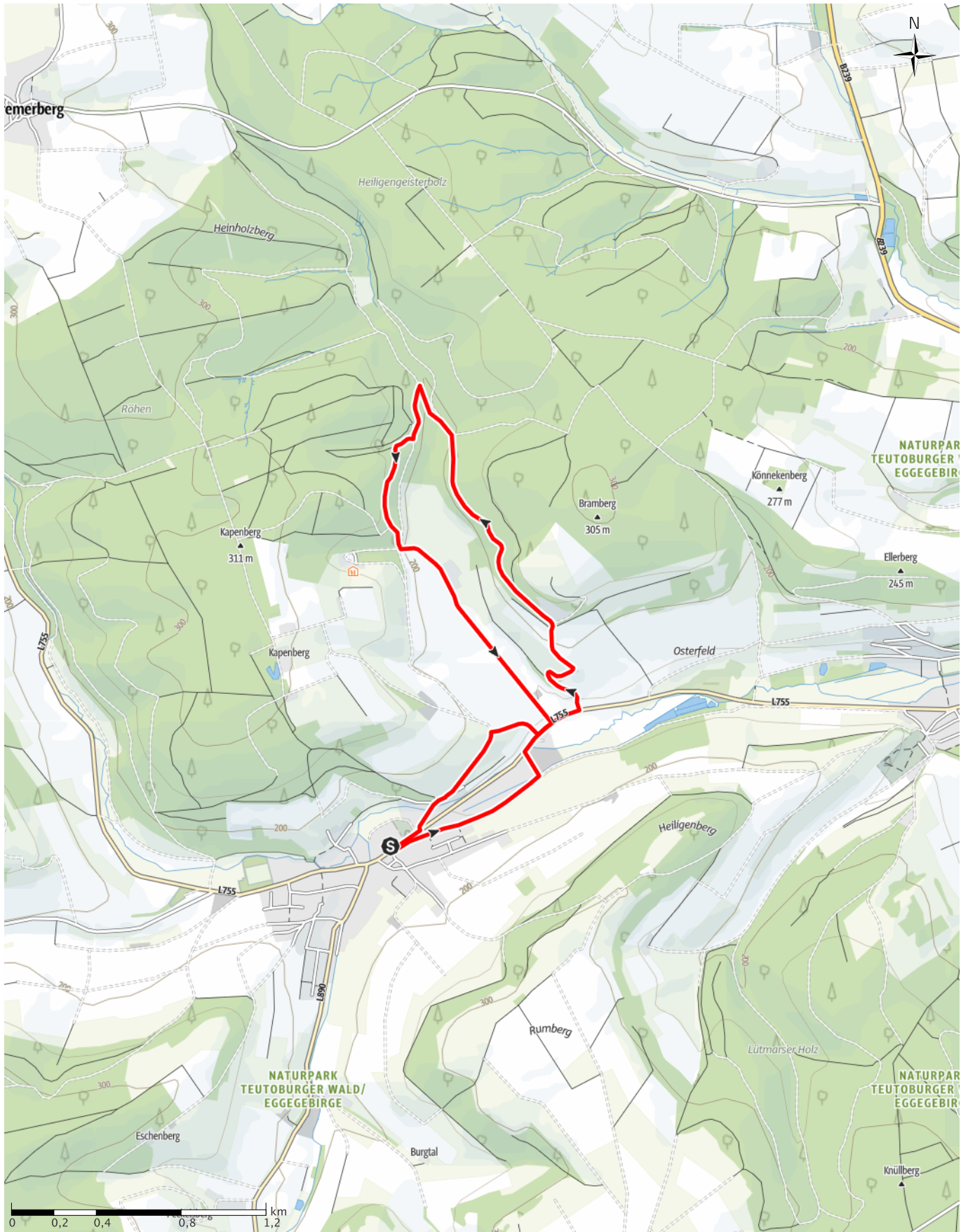
↔ 6,5km

🕒 1:57Std

▲ 187m

▼ 187m

Schwierigkeit leicht

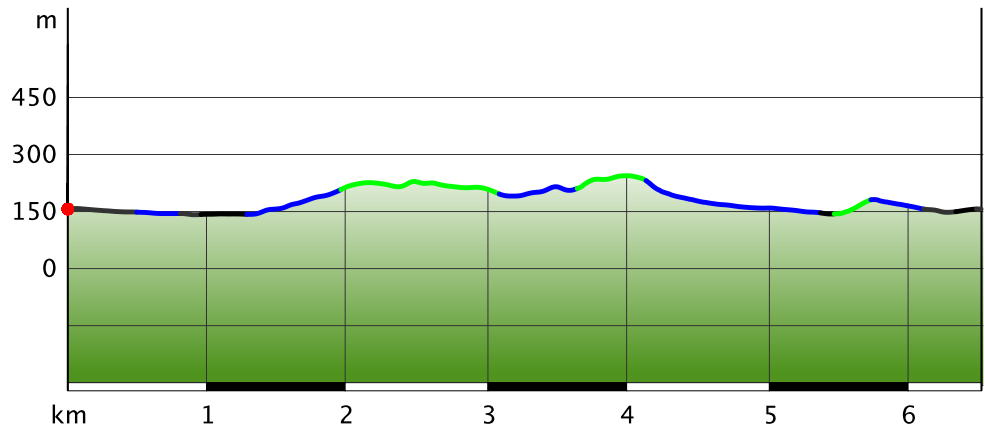


Ovenhausen Wanderweg I A (6,5 km)

Wegart

Asphalt	0,9km
Schotterweg	3,2km
Weg	1,9km
Straße	0,6km

Höhenprofil



Tourdaten

Wanderung

Strecke	↔	6,5 km
Dauer	🕒	1:57 Std
Aufstieg	⬆️	187 m
Abstieg	⬇️	187 m

Schwierigkeit leicht

Kondition ●●●●●●

Technik ●●●●●●

Höhenlage



Beste Jahreszeit

JAN | FEB | MÄR
APR | MAI | JUN
JUL | AUG | SEP
OKT | NOV | DEZ

Bewertungen

Autoren

Erlebnis ●●●●●●

Landschaft ●●●●●●

Community

Weitere Tourdaten



Hotel Höxter Am Jakobsweg

Aktualisierung: 15.12.2018

Ovenhausen - Bramberg - Stoßengrund - Ovenhausen
Ovenhausen - Bramberg - Stoßengrund - Ovenhausen

Wegbeschreibung

Start der Tour

Hotel Höxter Am Jakobsweg

Koordinaten:

Geogr. 51.778459 N 9.300534 E

UTM 32U 520733 5736441

Ende der Tour

Hotel Höxter Am Jakobsweg

Wegbeschreibung

Ovenhausen - Bramberg - Stoßengrund - Ovenhausen

Schutzgebiete (2) 🌿

Naturpark Teutoburger Wald/Eggegebirge Naturschutzgebiet Bramberg

In diesen Schutzgebieten gelten folgende Regeln:
Bitte berücksichtigt die lokalen Hinweise zum Schutz der Natur.

- Bitte nicht abseits der Wege gehen.
- Bitte keinen Lärm machen.
- Bitte keine Steine oder Mineralien sammeln.
- Bitte keine Pilze sammeln.
- Bitte keinen Müll liegen lassen.
- Bitte keine Tiere füttern.
- Bitte nur auf den markierten Flächen zelten.
- Bitte kein offenes Feuer machen.
- Bitte keine Pflanzen pflücken.
- Bitte keine Pflanzen und Tiere aussiedeln.

Tour zum Mitnehmen für iPhone und Android

Ovenhausen Wanderweg I A (6,5 km)



QR-Code scannen und diese Tour offline speichern, mit Freunden teilen und mehr ...



















Webseite

<http://www.teutonavigator.com/s/cdhfi>

Ovenhausen Wanderweg I A (6,5 km)

Zeichenerklärung









Topografie

	Wald, Forst
	Moor, Sumpf, Ried
	Heide
	Wohnbaufläche mit Einzelgebäude
	Gewerbefläche mit Einzelgebäude
	Friedhof
	Golfplatz
	Sportplatz, Stadion
	Stadion
	Freibad
	Weinberg
	Felszeichnung
	Staatsgrenze
	Landesgrenze
	Kreisgrenze
	Höhenlinie
	Sondernutzungsfläche
	Naturschutzgebiet











Topografische Einzelzeichen

	Berg/Gipfelkreuz
	Höhepunkt
	Fels
	Höhle
	Kirche
	Kapelle
	Friedhof
	Schloss/Burg
	Kloster
	Denkmal
	Ruine
	Bergwerk
	Findling/Hügelgrab
	Sendemast/Turm
	Windrad
	Wasser-/Windmühle
	Aussichtspunkt

Straßen und Wege

	Autobahn mit Nummer
	Bundesstraße mit Nummer
	Staats-, Landes-, Kreisstraße
	Gemeindestraße
	Hauptwirtschaftsweg
	Wirtschaftsweg
	Fußweg
	Klettersteig

Lifte, Eisenbahn

	Großkabinenbahn
	Kabinenbahn
	Sessellift
	Ski-, Schlepplift
	Materialeilbahnen
	Eisenbahn
	S-Bahn
	U-Bahn
	Straßenbahn
	Bahnhof