


Kartengrundlagen: outdooractive Kartografie; Deutschland: @Geobasis-DE / BKG 2018, @Geobasis-DE / LDBV 2018, Österreich: ©1996-2018 here, All rights reserved. @Autonome Provinz Bozen – Südtirol – Abteilung Natur, Landschaft und Raumentwicklung, @Präzisionsdaten 4LAND, Schweiz: Geodata @swisstopo Kartengrundlagen: outdooractive Kartografie; OpenStreetMap: ©OpenStreetMap (www.openstreetmap.org) Mitwirkende, CC-BY-SA (www.creativecommons.org)

Webseite
<http://www.teutonavigator.com/s/cdhmv>
 QR-Code scannen und diese Tour offline speichern, mit Freunden teilen und mehr



Tour zum Mitnehmen für iPhone und Android

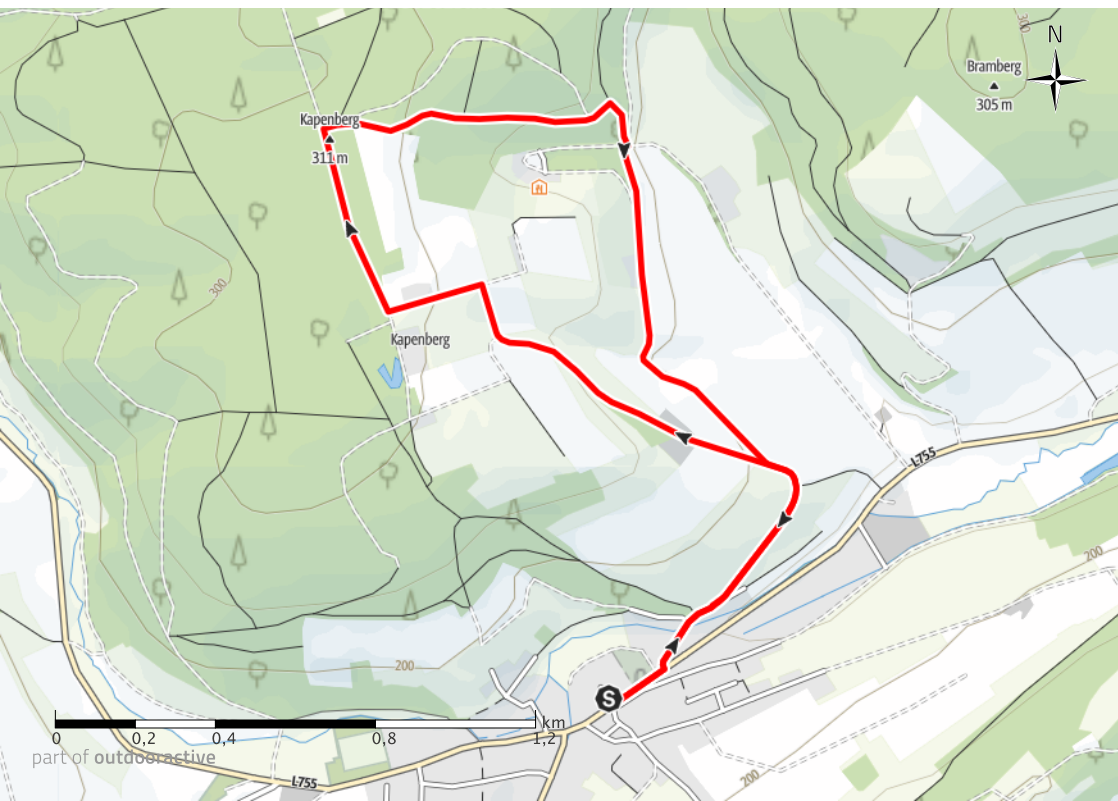
Hotel Höxter Am Jakobsweg
 Aktualisierung: 15.12.2018



Tourdaten

| | | | | |
|----------|---|----------|---------------|----------------|
| Strecke | ↔ | 5,4 km | Schwierigkeit | leicht |
| Dauer | 🕒 | 1:33 Std | Kondition | ●●●●● |
| Aufstieg | ▲ | 170 m | Technik | ●●●●● |
| Abstieg | ▼ | 170 m | Höhenlage | 151□m 312□m |

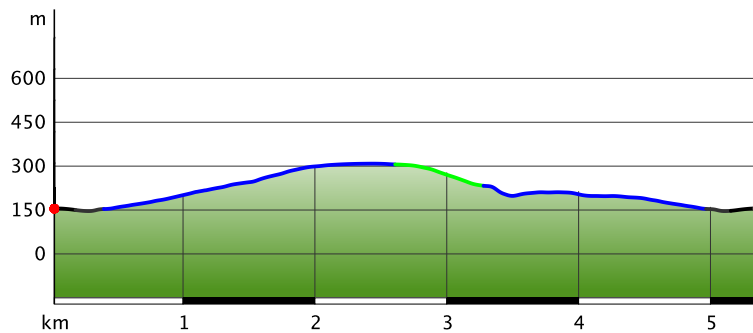
Ovenhausen Wanderweg I B (6 km)



Wegart

| | |
|-------------|-------|
| Asphalt | 0,5km |
| Schotterweg | 3,9km |
| Weg | 0,7km |
| Straße | 0,3km |

Höhenprofil



Ovenhausen - Heichte - Kapenberg - Stoßgrund - Ovenhausen

Start der Tour

Hotel Höxter Am Jakobsweg

Ende der Tour

Hotel Höxter Am Jakobsweg



1



2



3



4