


Kartengrundlagen: outdooractive Kartografie; Deutschland: @Geobasis-DE / BKG 2018, @Geobasis-DE / LDBV 2018, Österreich: ©1996-2018 here, All rights reserved. ©BEV 2012, @Land Vorarlberg, Italien: ©1994-2018 here, All rights reserved. ©Autonome Provinz Bozen – Südtirol – Abteilung Natur, Landschaft und Raumentwicklung, @ Präzisionsdaten 4LAND, Schweiz: Geodata @swisstopo Kartengrundlagen: outdooractive Kartografie; OpenStreetMap: ©OpenStreetMap (www.openstreetmap.org) Mitwirkende; CC-BY-SA (www.creativecommons.org)

QR-Code scannen und diese Tour offline speichern, mit Freunden teilen und mehr  
 Webseite <http://www.teutonavigator.com/s/cdhsi>



**Tour zum Mitnehmen für iPhone und Android**

**Hotel Höxter Am Jakobsweg**  
 Aktualisierung: 15.12.2018

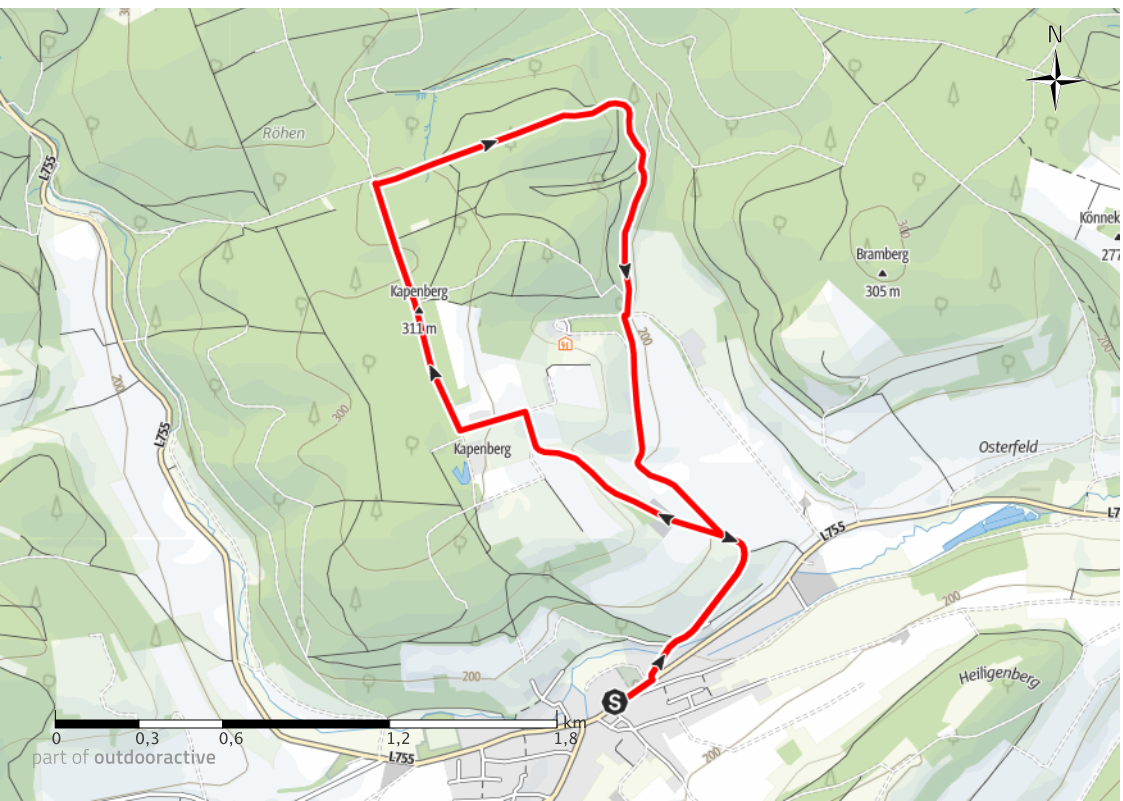


**Wandern**

**Ovenhausen Wanderweg I C (6,7 km)**

**Tourdaten**

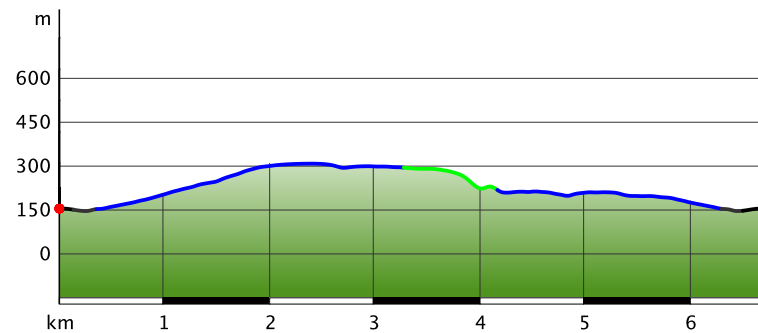
Strecke	↔	6,7 km
Schwierigkeit		leicht
Dauer	🕒	1:54 Std
Aufstieg	▲	170 m
Abstieg	▼	170 m
Technik		●●●●●●●●
Höhenlage		312 □ m 151 □ m



**Wegart**

Asphalt	0,4km
Schotterweg	5km
Weg	0,9km
Straße	0,3km

**Höhenprofil**



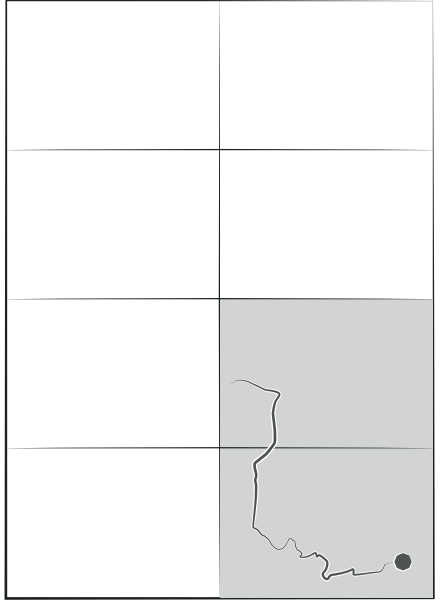
Ovenhausen - Heichte - Kapenberg - Stoßgrund - Ovenhausen

**Start der Tour**


Hotel Höxter Am Jakobsweg

**Ende der Tour**

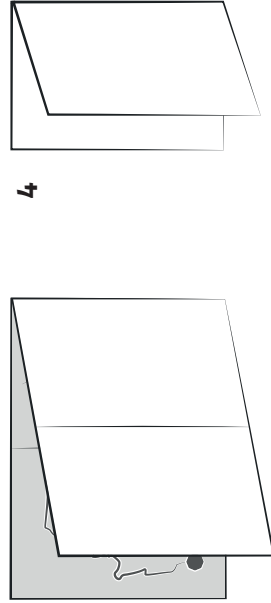
Hotel Höxter Am Jakobsweg




1



2



3



4