


Kartengrundlagen: outdooractive Kartografie; Deutschland: @Geobasis-DE / BKG 2018, @Geobasis-DE / LDBV 2018, Österreich: ©1996-2018 here, All rights reserved. @BEV 2012, @Land Vorarlberg, Italien: ©1994-2018 here, All rights reserved. @Autonome Provinz Bozen – Südtirol – Abteilung Natur, Landschaft und Raumentwicklung, @Präzisionsdaten 4LAND, Schweiz: Geodata @swisstopo Kartengrundlagen: outdooractive Kartografie; OpenStreetMap: ©OpenStreetMap (www.openstreetmap.org) Mitwirkende; CC-BY-SA (www.creativecommons.org)

Webseite
<http://www.teutonavigator.com/s/cdkkg>
 QR-Code scannen und diese Tour offline speichern, mit Freunden teilen und mehr



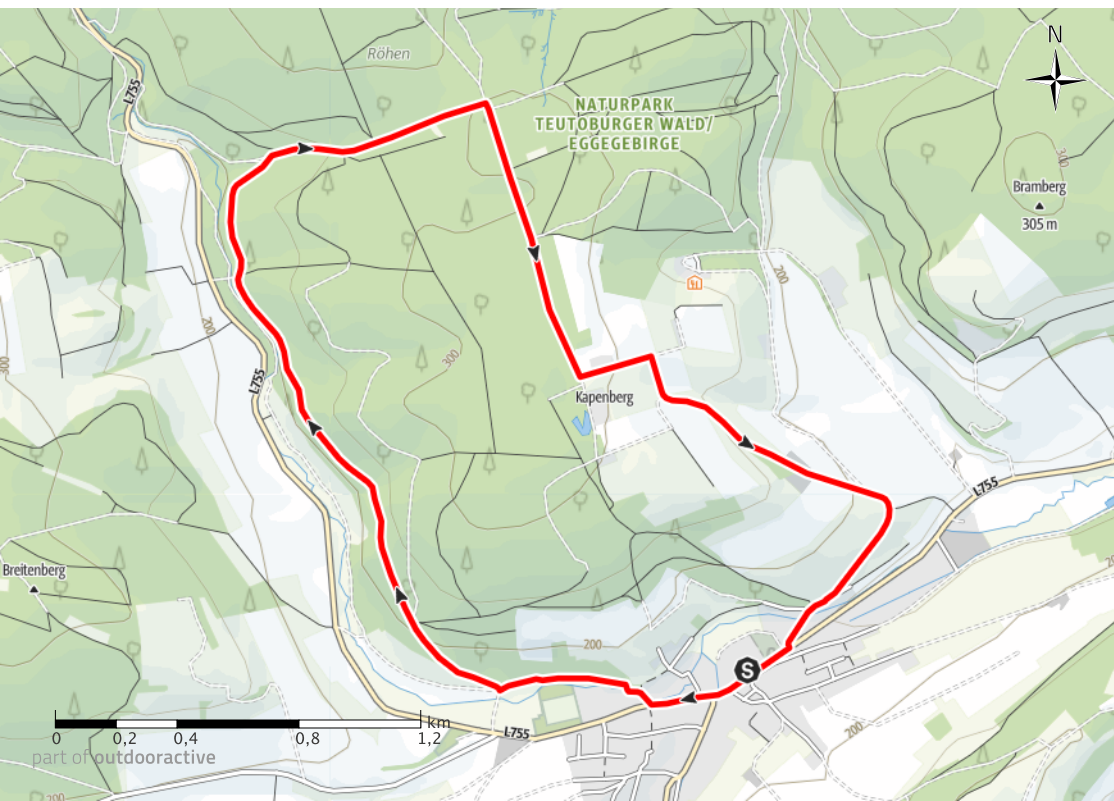
Tour zum Mitnehmen für iPhone und Android

Hotel Höxter Am Jakobsweg
 Aktualisierung: 15.12.2018



Ovenhausen Wanderweg VII (7,0 km)
 Wandern

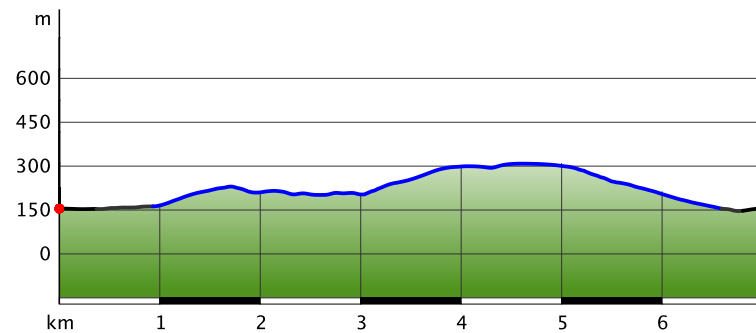
Strecke	↔	7 km
Schwierigkeit		leicht
Dauer	🕒	1:59 Std
Aufstieg	▲	162 m
Abstieg	▼	162 m
Technik		●●●●●●●●
Höhenlage		312 m - 151 m



Wegart

Asphalt	0,8km
Schotterweg	5,7km
Straße	0,5km

Höhenprofil



Ovenhausen - Marienmünstersche Grund - Kapenberg - Ovenhausen

Start der Tour

Ovenhausen Hotel Höxter Am Jakobsweg

Ende der Tour

Ovenhausen Hotel Höxter Am Jakobsweg



1



2



3



4