

# Ovenhausen Wanderweg VII (7,0 km)

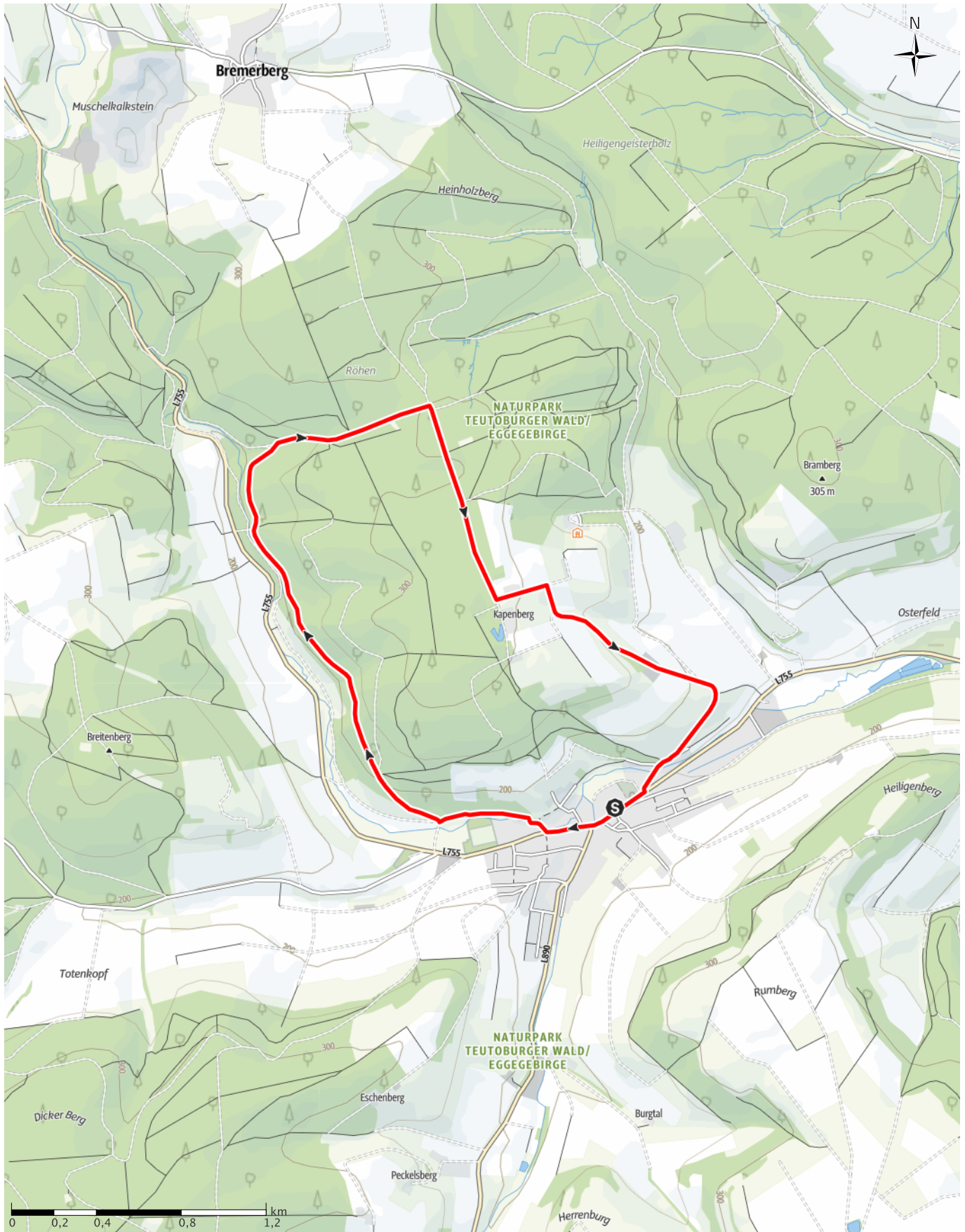
↔ 7km

🕒 1:59Std

⬆️ 162m

⬆️ 162m

Schwierigkeit leicht

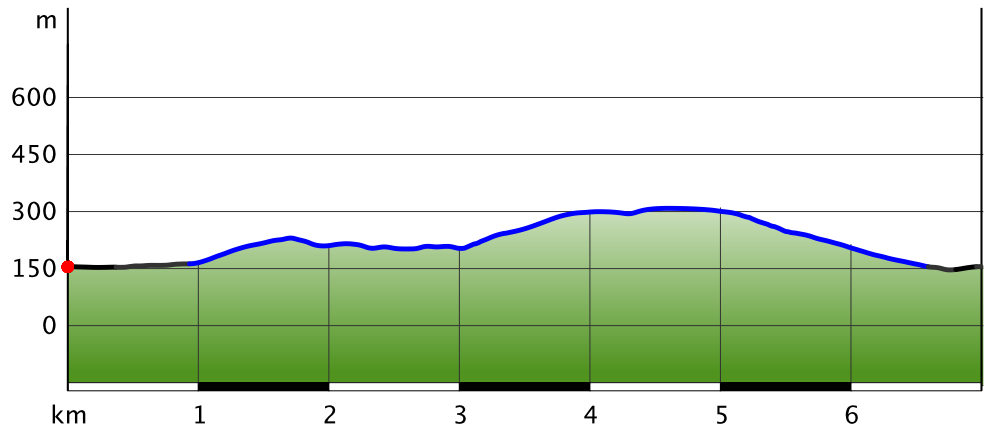


# Ovenhausen Wanderweg VII (7,0 km)

## Wegart

Asphalt	0,8km
Schotterweg	5,7km
Straße	0,5km

## Höhenprofil



## Tourdaten

### Wanderung

Strecke	↔	7 km
Dauer	🕒	1:59 Std
Aufstieg	⬆️	162 m
Abstieg	⬇️	162 m

Schwierigkeit **leicht**

Kondition ●●●●●●

Technik ●●●●●●

Höhenlage

312□m

151□m

## Beste Jahreszeit

JAN | FEB | MÄR  
APR | MAI | JUN  
JUL | AUG | SEP  
OKT | NOV | DEZ

## Bewertungen

### Autoren

Erlebnis ●●●●●●

Landschaft ●●●●●●

Community

## Weitere Tourdaten



Hotel Höxter Am Jakobsweg

Aktualisierung: 15.12.2018

Ovenhausen - Marienmünstersche Grund - Kapenberg - Ovenhausen

Ovenhausen - Marienmünstersche Grund - Kapenberg - Ovenhausen

## Wegbeschreibung

### Start der Tour

Ovenhausen Hotel Höxter Am Jakobsweg

Koordinaten:

Geogr. 51.778459 N 9.300533 E

UTM 32U 520733 5736441

### Ende der Tour

Ovenhausen Hotel Höxter Am Jakobsweg

### Wegbeschreibung

Ovenhausen - Marienmünstersche Grund - Kapenberg - Ovenhausen

## Schutzgebiete (1) 🌿

Naturpark Teutoburger Wald/Eggegebirge

### In diesen Schutzgebieten gelten folgende Regeln:

- Bitte nicht abseits der Wege gehen.
- Bitte keinen Lärm machen.
- Bitte keine Steine oder Mineralien sammeln.
- Bitte keine Pilze sammeln.
- Bitte keinen Müll liegen lassen.
- Bitte keine Tiere füttern.
- Bitte nur auf den markierten Flächen zelten.
- Bitte kein offenes Feuer machen.
- Bitte keine Pflanzen pflücken.
- Bitte keine Pflanzen und Tiere aussiedeln.

## Tour zum Mitnehmen für iPhone und Android

## Ovenhausen Wanderweg VII (7,0 km)



QR-Code scannen und diese Tour offline speichern, mit Freunden teilen und mehr ...


















**Webseite**

<http://www.teutonavigator.com/s/cdkKg>

# Ovenhausen Wanderweg VII (7,0 km)

## Zeichenerklärung









### Topografie

	Wald, Forst
	Moor, Sumpf, Ried
	Heide
	Wohnbaufläche mit Einzelgebäude
	Gewerbefläche mit Einzelgebäude
	Friedhof
	Golfplatz
	Sportplatz, Stadion
	Stadion
	Freibad
	Weinberg
	Felszeichnung
	Staatsgrenze
	Landesgrenze
	Kreisgrenze
	Höhenlinie
	Sondernutzungsfläche
	Naturschutzgebiet











### Topografische Einzelzeichen

	Berg/Gipfelkreuz
	Höhepunkt
	Fels
	Höhle
	Kirche
	Kapelle
	Friedhof
	Schloss/Burg
	Kloster
	Denkmal
	Ruine
	Bergwerk
	Findling/Hügelgrab
	Sendemast/Turm
	Windrad
	Wasser-/Windmühle
	Aussichtspunkt

### Straßen und Wege

	Autobahn mit Nummer
	Bundesstraße mit Nummer
	Staats-, Landes-, Kreisstraße
	Gemeindestraße
	Hauptwirtschaftsweg
	Wirtschaftsweg
	Fußweg
	Klettersteig

### Lifte, Eisenbahn

	Großkabinenbahn
	Kabinenbahn
	Sessellift
	Ski-, Schlepplift
	Materialeilbahnen
	Eisenbahn
	S-Bahn
	U-Bahn
	Straßenbahn
	Bahnhof