

Kartengrundlagen: outdooractive Kartografie; Deutschland: @Geobasis-DE / BKG 2018, @Geobasis-DE / LDBV 2018, Österreich: @1996-2018 here, All rights reserved. @Autonome Provinz Bozen – Südtirol – Abteilung Natur, Landschaft und Raumentwicklung, @Präzisionsdaten 4LAND, Schweiz: Geodata @swisstopo Kartengrundlagen: outdooractive Kartografie; OpenStreetMap: @OpenStreetMap (www.openstreetmap.org) Mitwirkende; CC-BY-SA (www.creativecommons.org)

<http://www.teutonavigator.com/s/cdkkg>




Webseite

QR-Code scannen und diese Tour offline speichern, mit Freunden teilen und mehr

Tour zum Mitnehmen für iPhone und Android

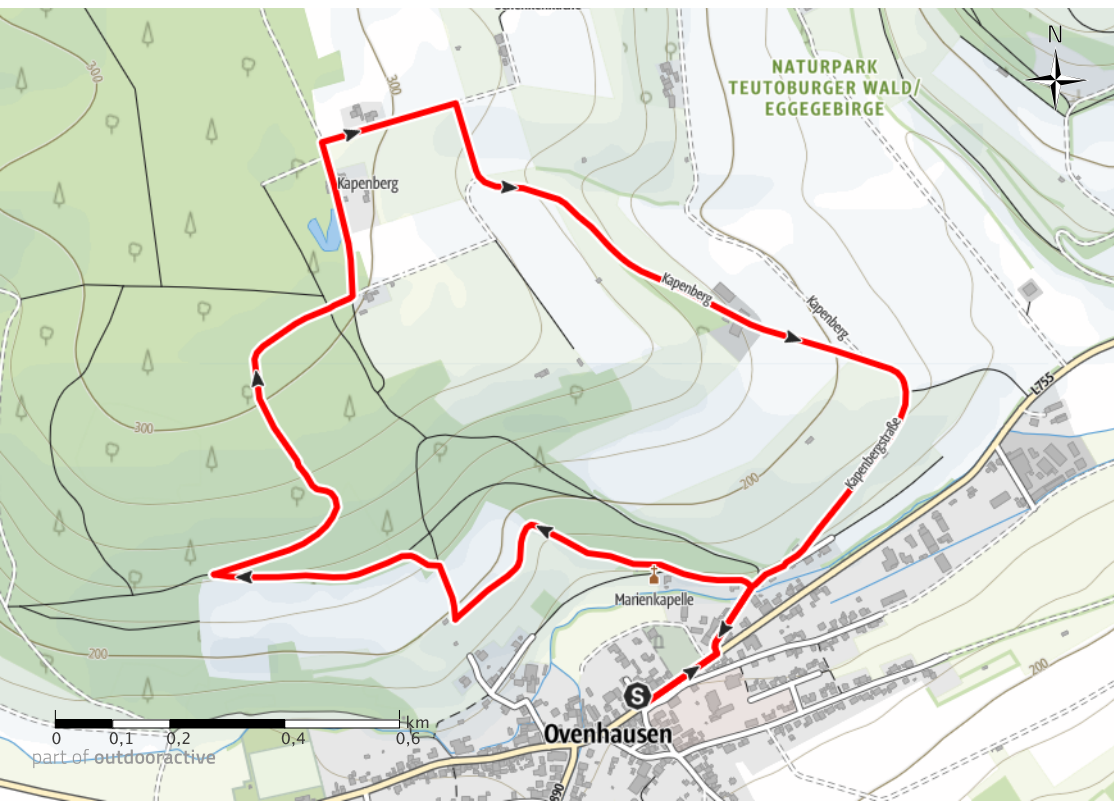
Aktualisierung: 15.12.2018



Hotel Höxter Am Jakobsweg

Ovenhausen Wanderweg VI (8,3 km)

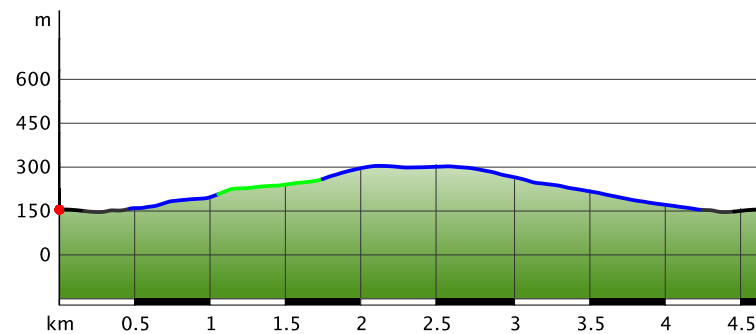
Strecke	↔	4,6 km	Schwierigkeit	leicht
Dauer	🕒	1:23 Std	Kondition	●●●●●●●●
Aufstieg	▲	166 m	Technik	●●●●●●●●
Abstieg	▼	166 m	Höhenlage	308 □ m 151 □ m



Wegart

Asphalt	0,5km
Schotterweg	3,1km
Weg	0,7km
Straße	0,3km

Höhenprofil



Ovenhausen - Kapenberg / Dicke Eiche - Leichenweg - Kapenberg - Ovenhausen

Start der Tour

Ovenhausen Hotel Höxter Am Jakobsweg

Ende der Tour

Ovenhausen Hotel Höxter Am Jakobsweg



1



2



3



4